











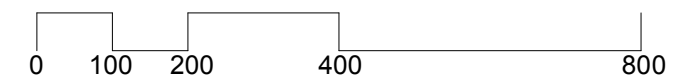


Historische Entwicklung

-  Bebauung 1634 - 1780
-  Bebauung 1781 - 1810
-  Bebauung 1811 - 1845
-  Bebauung 1846 - 1882
-  Bebauung 1883 - 1941
-  Bebauung 1942 - heute
-  Straßen 1634 - 1780
-  Straßen 1781 bis 1845
-  Straßen 1846 - 1882
-  Straßen 1883 - 1941
-  Straßen 1942 - heute
-  Umfahungsstraßen
-  nördliches Lechufer 1845
-  Wasserläufe/-flächen 1845
-  heutige Wasserläufe/-flächen



M 1 : 10.000
22.12. 2009

StadtEntwicklungsPlanung
Baur + Deby
Architekten Stadtplaner
München

